

## Les édifices religieux

La chapelle du XII<sup>ème</sup> siècle, en cours de réfection, était l'église paroissiale et le prieuré. Elle est devenue temple protestant lorsque les biens du clergé ont été mis en vente après la révolution.

Le chêne vert qui prend racine dans le cimetière catholique (en Cévennes les protestants sont inhumés sur leurs terres) est classé arbre remarquable. Sa circonférence est de 4,2m. Il mesure 20,5m au dernier bourgeon. Son âge est estimé à 350 ans.



CÉVENNES | ST-HILAIRE-DE-LAVIT

## Sentier du Gardonnet

Dans les pas des Anciens,  
de St Hilaire à la Canonge



6,5 km



2h30



413m



578m



D+ 287



Randonnée

Niveau > Moyen

Balilage > 



## Les ouvrages de l'eau

L'eau tombe en abondance et brutalement (on parle remontée à dos d'homme pour former les terrasses construites dans les pentes. Les habitants ont de tous temps cherché à retenir l'eau, la canaliser, l'utiliser. Les « béals » sont les canaux traditionnels, à faible pente, permettant l'irrigation des terres avec des règles très précises quant à leur usage.

Le long du Gardonnet se trouve un ouvrage en béton. Ce canal, qui date de la fin des années 1930 avait sans doute pour objet d'utiliser la force de l'eau pour fabriquer de l'électricité avant la nationalisation de cette énergie en 1946. L'ouvrage est resté inachevé.

Une collaboration de l'office de tourisme des Cévennes au Mont Lozère,  
du P.N.C, de la Communauté de Commune et du Département:

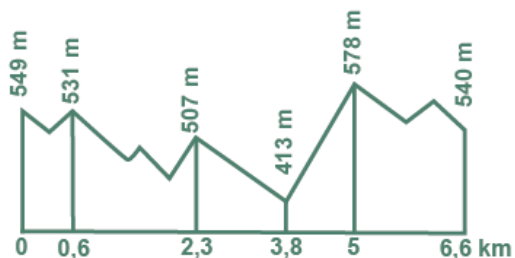


Ce chemin relie deux parties de la commune de Saint Hilaire-de-Lavit. Longtemps parcouru pour aller d'un hameau à l'autre ou vers les moulins, par les habitants, par les troupeaux, par le facteur, il est resté caché pendant de nombreuses années. Il recèle une grande diversité de points de vue entre le fond des vallons et les passages de crêtes, montre les hameaux, l'usage des terres et de l'eau.






**À Savoir :** Sentier en boucle, de difficulté moyenne, glissant en cas de pluie. Rester prudent avec les enfants à l'approche du Gardonnet. Accès impossible aux VTT, chevaux et ânes.

**Accès :** Au pied de la mairie de Saint Hilaire de Lavit, parking et départ du chemin.

**Profil** (Échelle des hauteurs multipliée par cinq) :



### Intérêts naturels et patrimoniaux sur le circuit :

-  Eglise du XIIème siècle (devenue le Temple) et cimetière
-  Le Chêne vert classé arbre remarquable
-  L'église et le presbytère
-  Panorama sur les vallées environnantes
-  L'ancien canal



### Descriptif du sentier

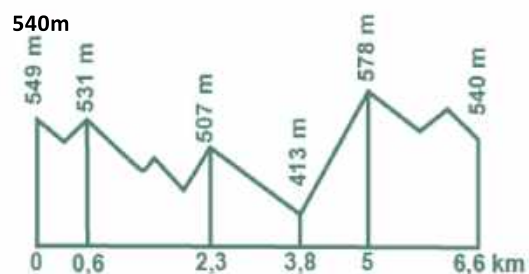
- D** **Départ** - à partir du parking prendre la piste qui descend sous le cimetière et au signal la quitter vers la gauche.
- 1** A l'arrivée sur la route, aller vers la droite puis après quelques mètres emprunter la piste balisée à gauche à flanc de colline.
- 2** Au signal, quitter la piste et descendre vers le fond du vallon à travers la forêt pour arriver à la passerelle qui permet de franchir le Gardonnet.
- 3** En quittant la passerelle, remonter sur l'autre versant vers le hameau de la Teissonnière.
- 4** Déboucher sur la route, la suivre vers la droite à travers le hameau du Foussat puis en passant sous le hameau de la Canonge.
- 5** Au panneau, prendre la piste à droite pour redescendre vers le Gardonnet. Suivre le béal dans le sens du courant. Arrivée au Pont de Malacombe.
- 6** Traverser le Gardonnet sur le pont puis, au signal monter à droite à travers chênes verts et châtaigniers en direction de l'Elze.
- 7** Deux chemins rejoignent l'Elze : l'un contourne la butte, l'autre passe sur la crête.
- 8** Au hameau de l'Elze, prendre la route vers la droite.
- 9** Retrouver à l'entrée du chemin qui va vers l'église et les gîtes communaux, le départ du sentier qui ramène au point de départ.

Ce chemin relie deux parties de la commune de Saint Hilaire-de-Lavit. Longtemps parcouru pour aller d'un hameau à l'autre ou vers les moulins, par les habitants, par les troupeaux, par le facteur, il est resté caché pendant de nombreuses années. Il recèle une grande diversité de points de vue entre le fond des vallons et les passages de crêtes, montre les hameaux, l'usage des terres et de l'eau.






**À Savoir :** Sentier en boucle, de difficulté moyenne, glissant en cas de pluie. Rester prudent avec les enfants à l'approche du Gardonnet. Accès impossible aux VTT, chevaux et ânes.

**Accès :** Au pied de la mairie de Saint Hilaire de Lavit, parking et départ du chemin.

**Profil** (Échelle des hauteurs multipliée par cinq) :



### Intérêts naturels et patrimoniaux sur le circuit :

-  Eglise du XIIème siècle (devenue le Temple) et cimetière
-  Le Chêne vert classé arbre remarquable
-  L'église et le presbytère
-  Panorama sur les vallées environnantes
-  L'ancien canal



Promenade et Randonnée **PR**

Bonne direction 

remonter le texte

Tourner à droite 

Tourner à gauche 

Mauvaise direction 

### Descriptif du sentier

- D** Départ - à partir du parking prendre la piste qui descend sous le cimetière et au signal la quitter vers la gauche.
- 1** A l'arrivée sur la route, aller vers la droite puis après quelques mètres emprunter la piste balisée à gauche à flanc de colline.
- 2** Au signal, quitter la piste et descendre vers le fond du vallon à travers la forêt pour arriver à la passerelle qui permet de franchir le Gardonnet.
- 3** En quittant la passerelle, remonter sur l'autre versant vers le hameau de la Teissonnière.
- 4** Déboucher sur la route, la suivre vers la droite à travers le hameau du Fousset puis en passant sous le hameau de la Canonge.
- 5** Au panneau, prendre la piste à droite pour redescendre vers le Gardonnet. Suivre le béal dans le sens du courant. Arrivée au Pont de Malacombe.
- 6** Traverser le Gardonnet sur le pont puis, au signal monter à droite à travers chênes verts et châtaigniers en direction de l'Elze.
- 7** Deux chemins rejoignent l'Elze : l'un contourne la butte, l'autre passe sur la crête.
- 8** Au hameau de l'Elze, prendre la route vers la droite.
- 9** Retrouver à l'entrée du chemin qui va vers l'église et les gîtes communaux, le départ du sentier qui ramène au point de départ.